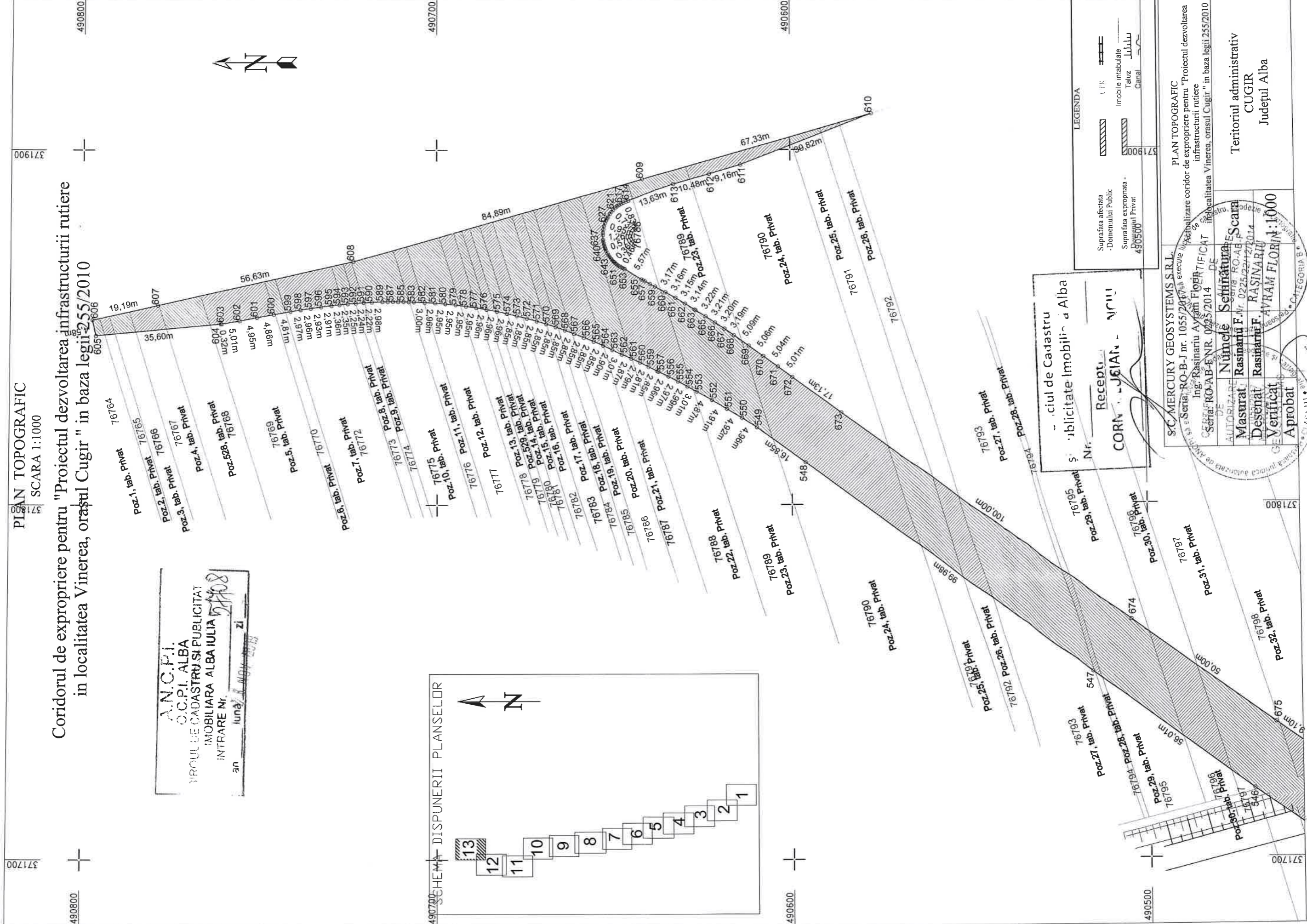

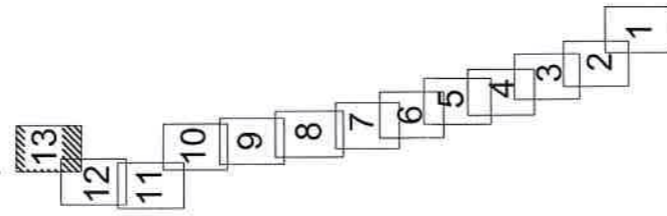


PLAN TOPOGRAFIC
SCARA 1:1000

Coridorul de expropriere pentru "Proiectul dezvoltarea infrastructurii rutiere
in localitatea Vinerea, orasul Cugir" in baza legii 255/2010

A.N.C.P.I.
O.C.P.I. ALBA
BUREAU DE CADASTRU SI PUBLICITAT
IMOBILIARA ALBA IULIA
INTRARE NR. 27408
an luna zi

SCHEMA DISPUNERII PLANSELOR



Oficiul de Cadastru
si Publicitate Imobiliara Alba
Nr. _____
Receptiv
CORN. JELIAN - NICU

LEGENDA

	Suprafata afectata - Domeniului Public
	Suprafata expropriata - Domeniului Privat
	CR
	Imobile imabulate
	Taluz
	Canal

PLAN TOPOGRAFIC
Actualizare coridor de expropriere pentru "Proiectul dezvoltarea
infrastructurii rutiere
in localitatea Vinerea, orasul Cugir" in baza legii 255/2010

S.C. MERCURY GEOSYSTEMS S.R.L.
Seria: RO-B-I nr. 1055/2014
Ing. Rasinariu Avram Florin
Seria: RO-AB-ENR. 0225/2014 DE

NUMELE SEMNATURII
Masurat Rasinariu F. Nr. 0225/22/2014
Desenat Rasinariu F. RASINARIU
Verificat AVRAM FLORIN: 1000
Aprobat

Teritoriul administrativ
CUGIR
Judetul Alba



Signature